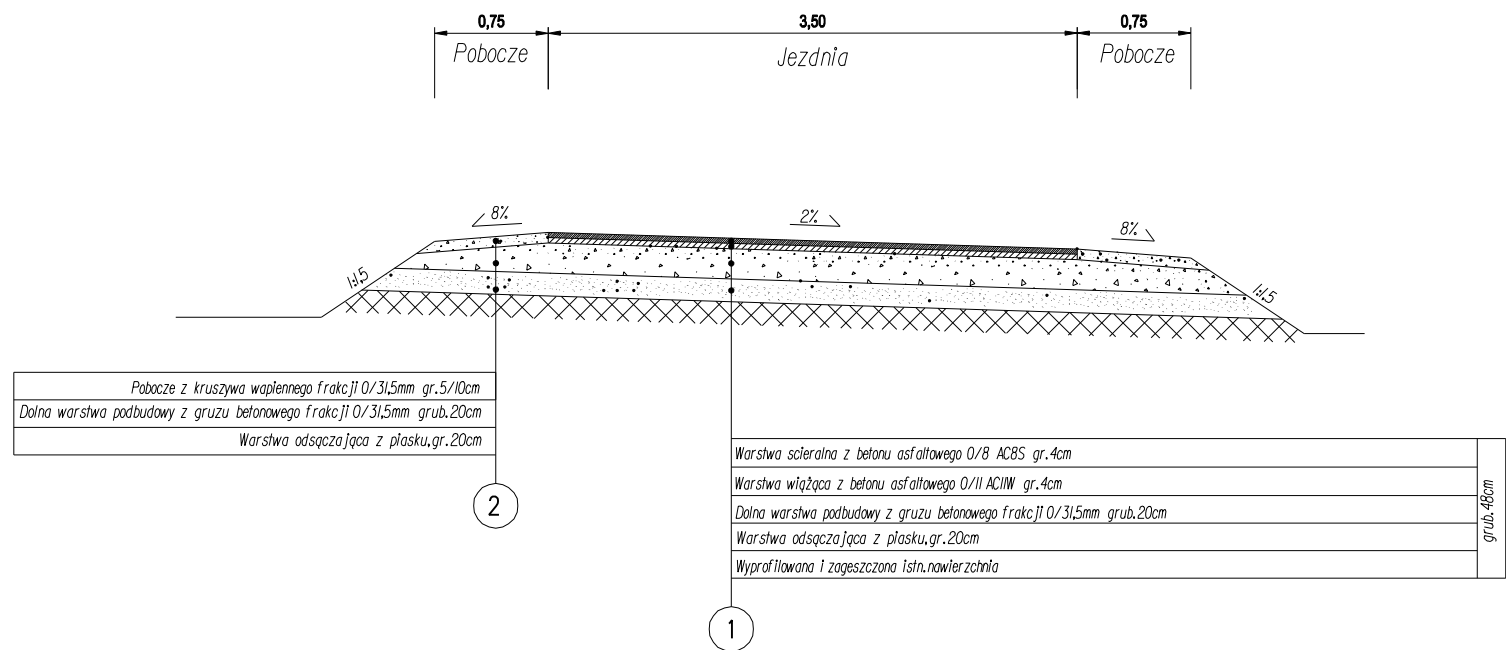
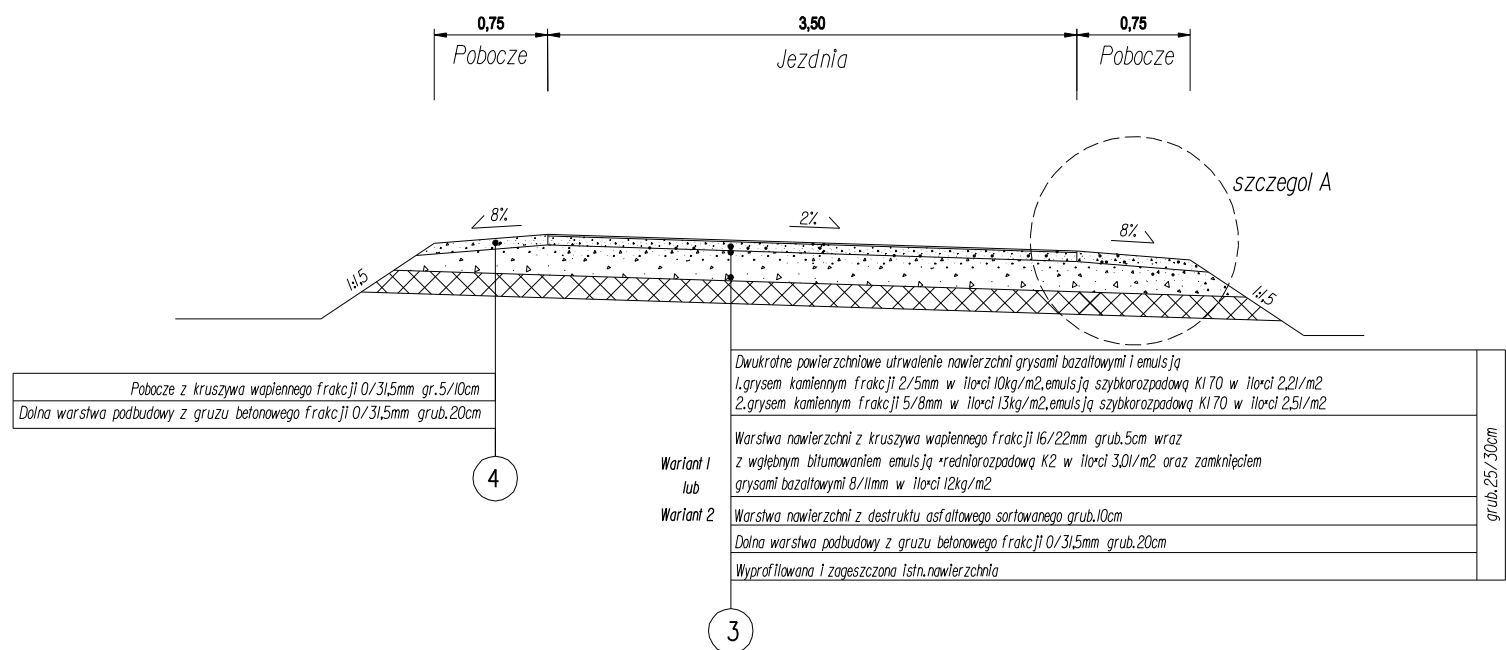


# Przekroj 1

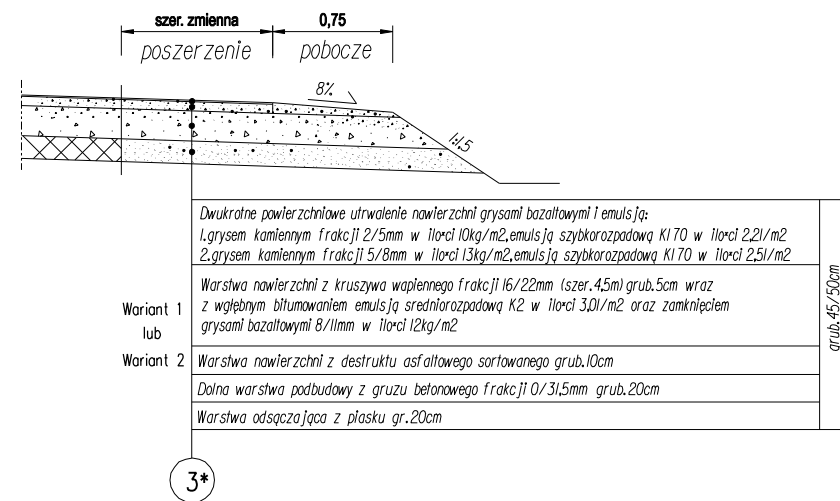


# Przekroj 2 (przeprój na prostej) wzmocnienie istniejącej konstrukcji



## Szczegol A

(konstrukcja na poszerzeniu, w przypadku, gdy wzmocnienie wykracza poza istniejącą konstr. drogi)



## Przekroje konstrukcyjne

skala 1:50

Jednostka projekt.:	P.H.U. "OLPROJEKT" Aleksandra Nicpon-Jendrzyczak ul. Cierpicka 11, 85-790 Bydgoszcz						
Temat:	Przebudowa drogi gminnej relacji Borówno-Nowy Dwór, gmina Kowalewo Pomorskie						
Inwestor:	GMINA KOWALEWO POMORSKIE Plac Wolności 1, 87-410 Kowalewo Pomorskie						
Treść rys.:	PRZEKROJE KONSTRUKCYJNE						
Projektant:	Marian Piłuta	specjalność: drogi i nawierzchnie lotniskowe Nr uprawnień: GP/17342/TS/TO/92					
Opracował:	mgr inż. K. Jendrzyczak						
Data:	01.2017	Skala:	1:50	Branża:	D	Nr rys.:	21